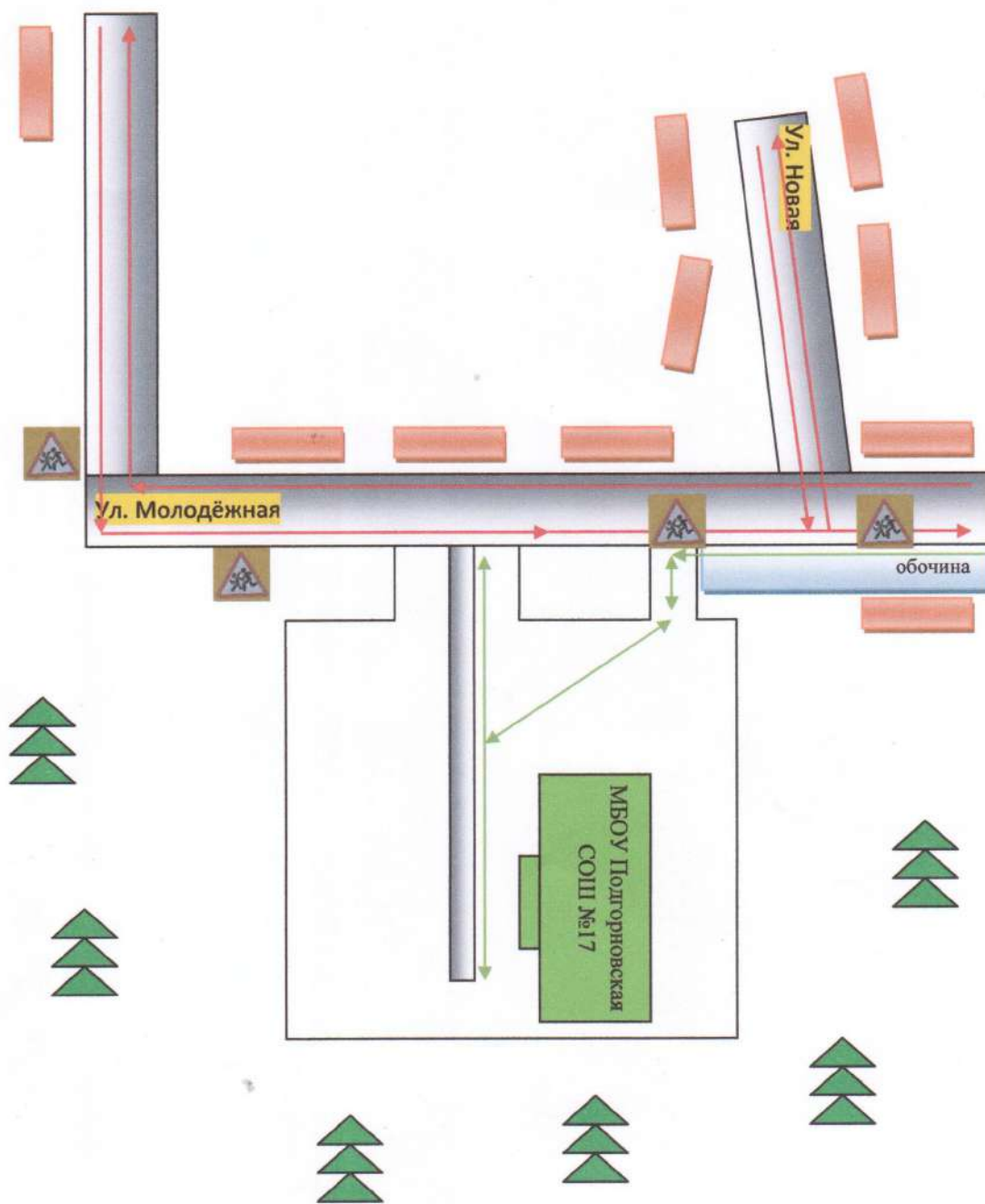


Схема безопасного маршрута движения учащихся на участках дорог прилегающих к образовательному учреждению МБОУ Подгорновская СОШ №17










	- жилая застройка		- дети
	- проезжая часть		- ограждение
	- движение т/с		
	- движение т/с		
	- движение детей в (из) образоват. учреждения		

Схема безопасного маршрута движения учащихся на участках дорог прилегающих к образовательному учреждению филиал ООШ с. Чалбышево


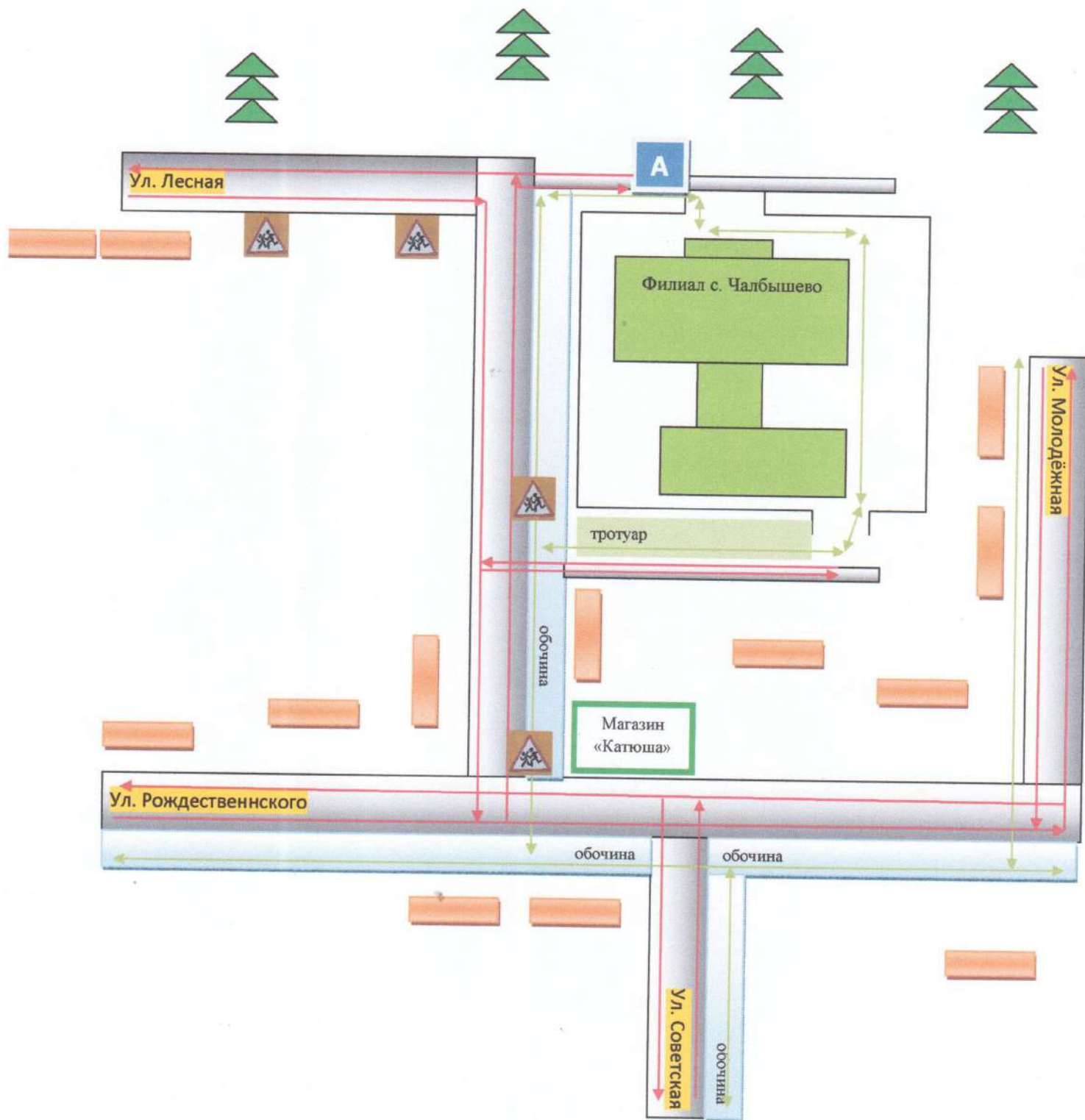
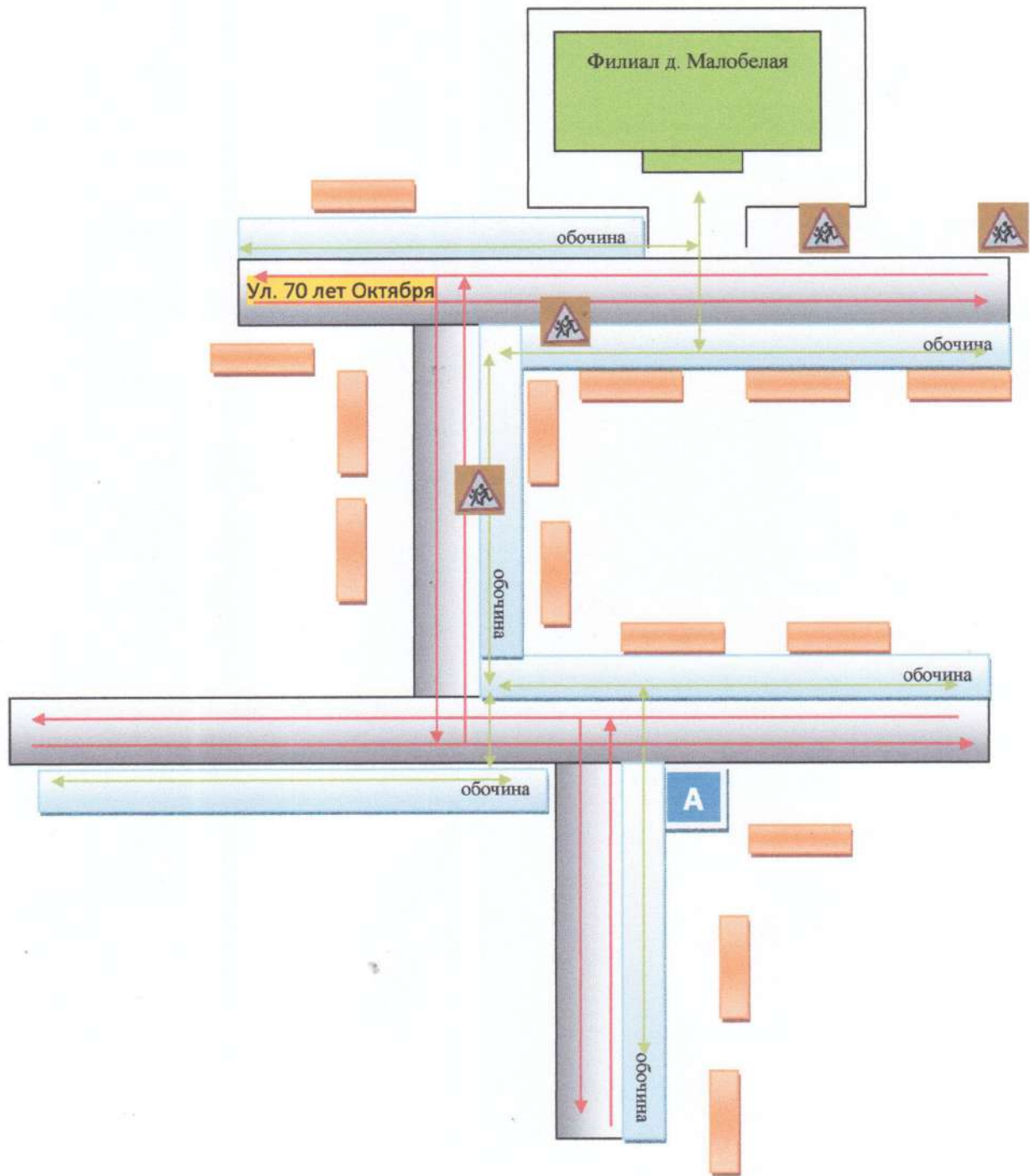







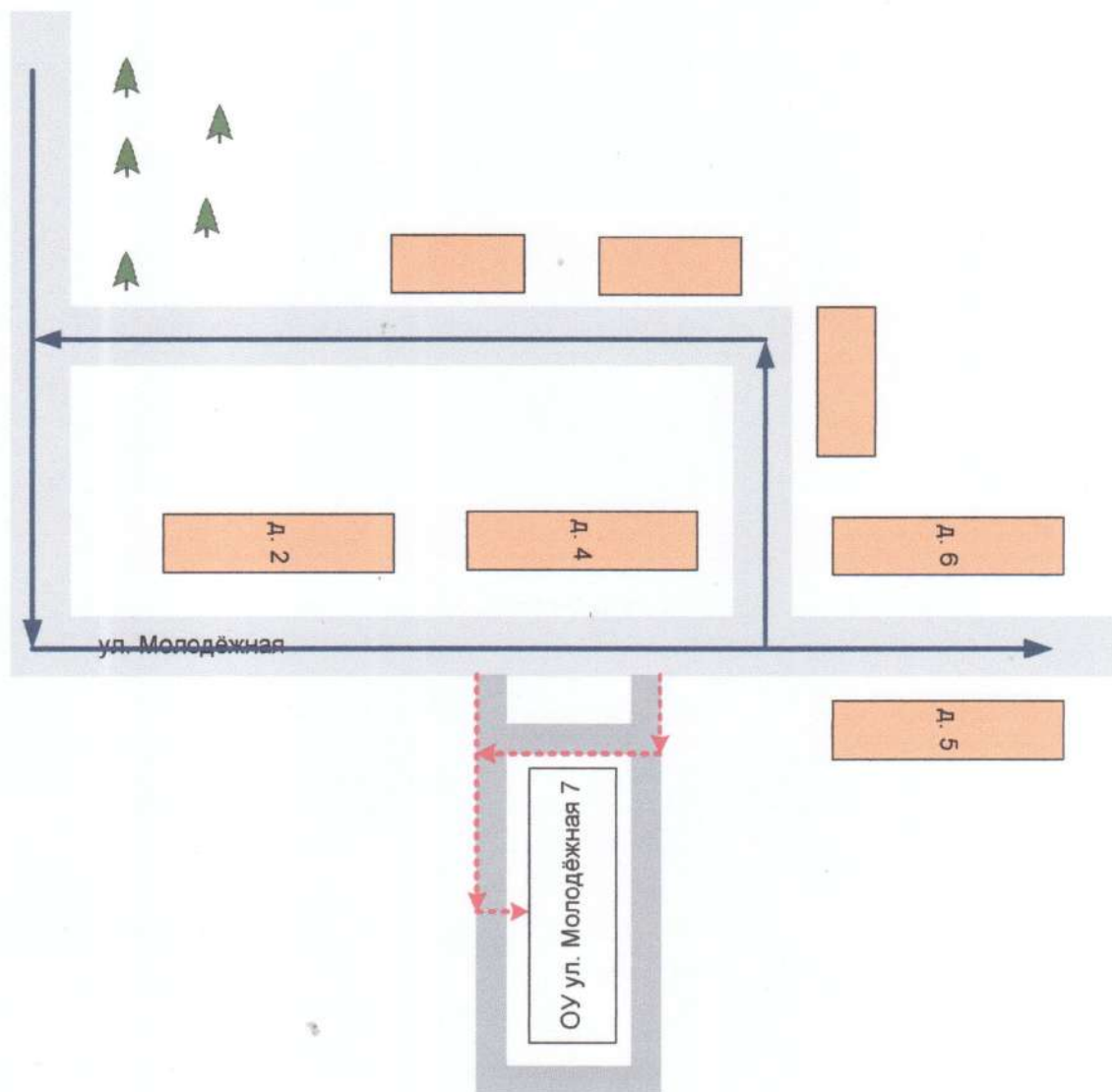




Схема безопасного маршрута движения учащихся на участках дорог прилегающих к образовательному учреждению ООШ филиал д. Малобелая





- | | |
|--|--|
|  - жилая застройка |  - автобусная остановка |
|  - проезжая часть |  - ограждение |
|  - движение т/с |  - дети |
|  - движение детей в (из) образоват. учреждения | |

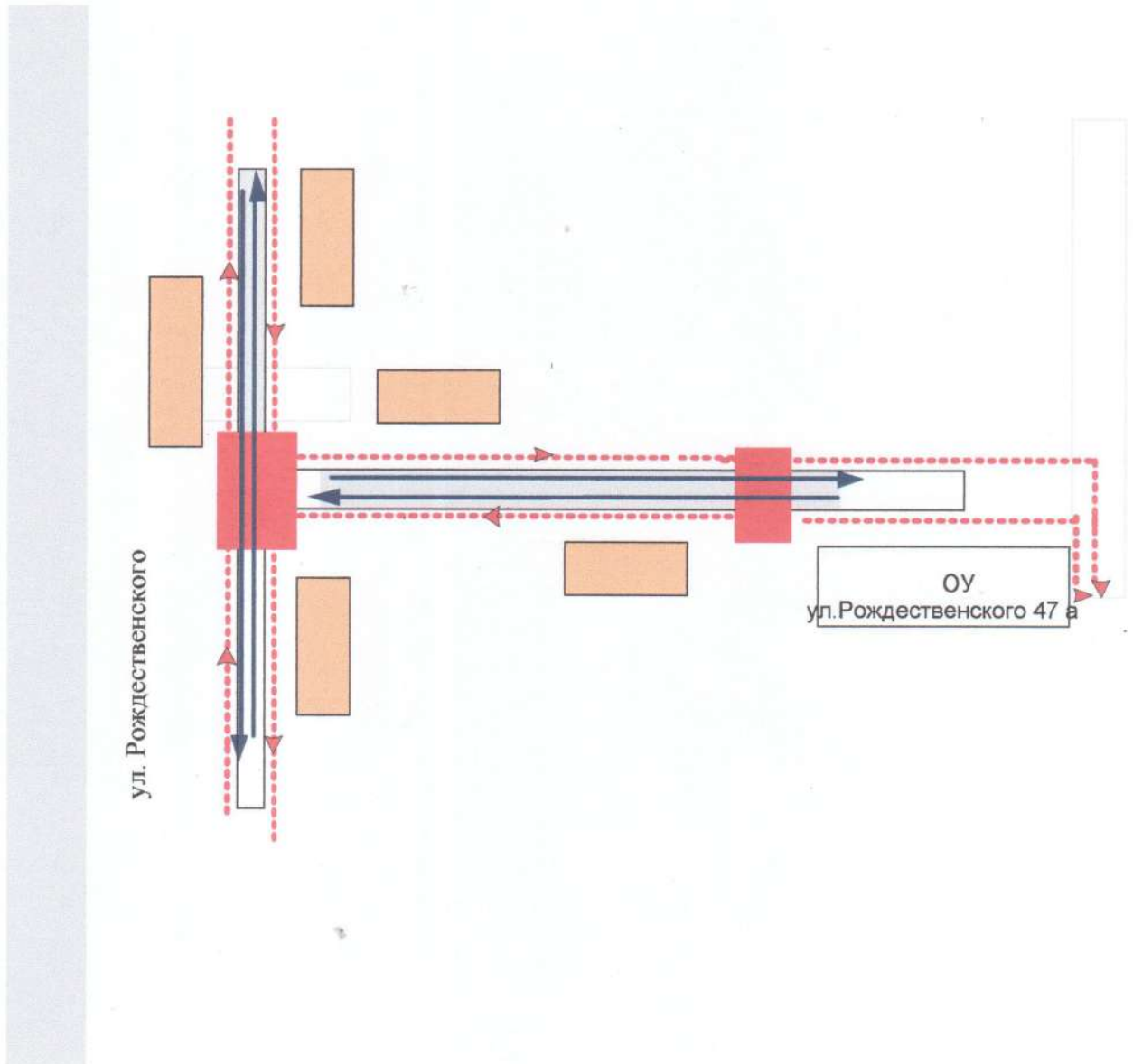
**План-схема района расположения МБОУ Подгорновская СОШ № 17,
пути движения транспортных средств и детей (учеников)**







-  - жилая застройка
-  - проезжая часть
-  - тротуар

-  - движение транспортных средств
-  - движение детей (учеников) в (из) образовательное учреждение

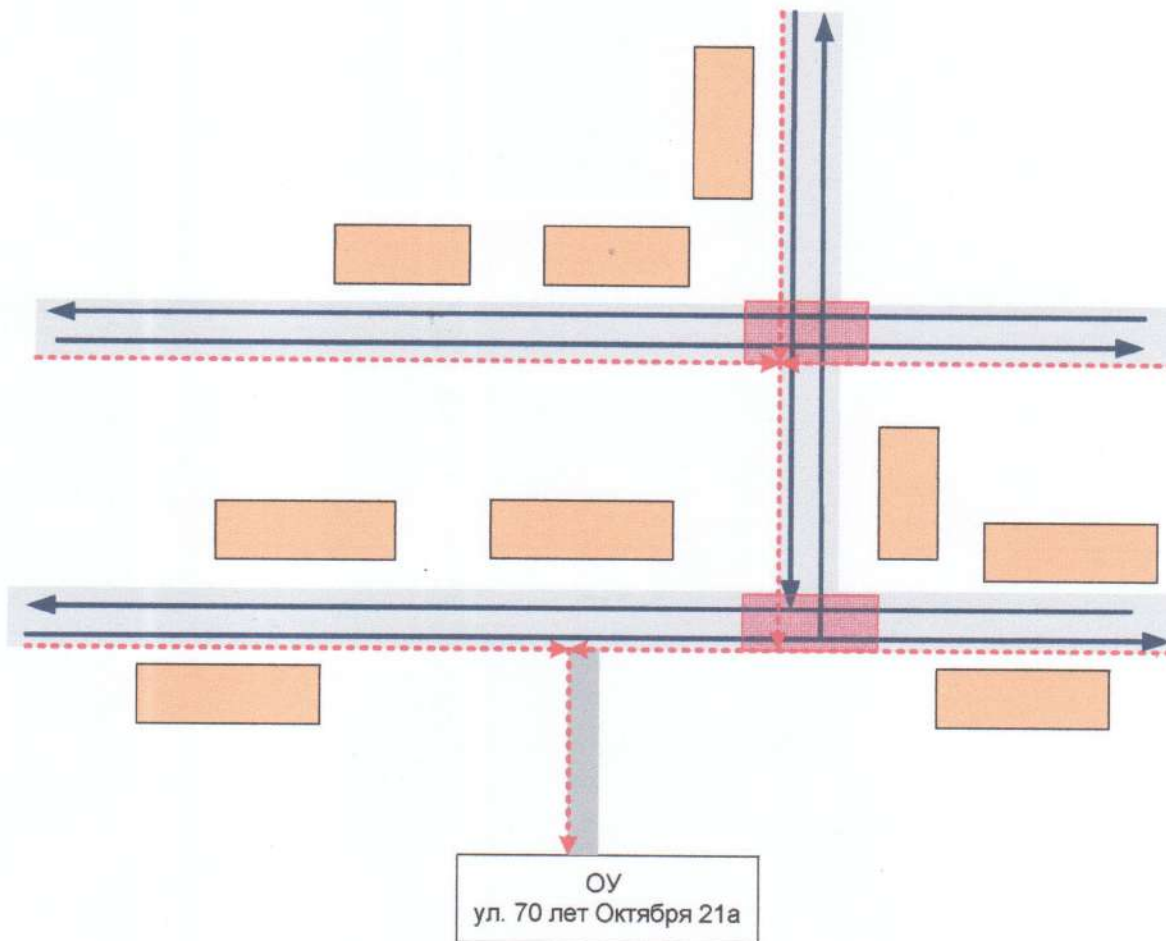
**План-схема района расположения МБОУ Подгорновская СОШ № 17
филиал ООШ с. Чалбышево,
пути движения транспортных средств и детей (учеников)**



-  - жилая застройка
-  - проезжая часть
-  - тротуар

-  - движение транспортных средств
-  - движение детей(учеников) в (из) образовательное учреждение
-  - опасные участки

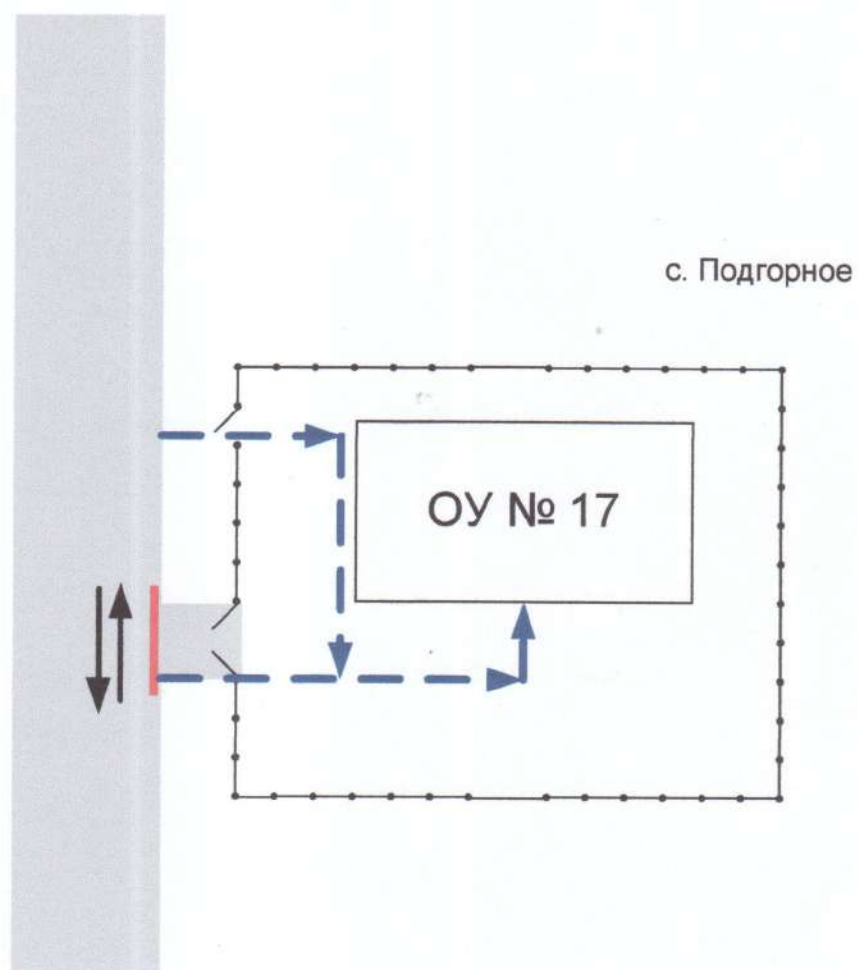
**План-схема района расположения МБОУ Подгорновская СОШ № 17,
филиал ООШ с. Малобелая
пути движения транспортных средств и детей (учеников)**







с. Малобелая

- | | | | |
|---|-------------------|---|---|
|  | - жилая застройка |  | - движение транспортных средств |
|  | - проезжая часть |  | - движение детей (учеников) в (из) образовательное учреждение |
|  | - тротуар |  | - опасные участки |



Пути движения транспортных средств к местам разгрузки/погрузки и рекомендуемые пути передвижения детей по территории МБОУ Подгорновская СОШ № 17







-  - въезд/выезд грузовых транспортных средств
-  - движение грузовых транспортных средств по территории образовательного учреждения
-  - движение детей и подростков на территории образовательного учреждения
-  - место разгрузки/погрузки

Пути движения транспортных средств к местам разгрузки/погрузки и рекомендуемые пути передвижения детей по территории МБОУ Подгорновская СОШ № 17, филиал ООШ с. Чалбышево

с. Чалбышево



-  - въезд/выезд грузовых транспортных средств
-  - движение грузовых транспортных средств по территории образовательного учреждения
-  - движение детей и подростков на территории образовательного учреждения
-  - место разгрузки/погрузки

Пути движения транспортных средств к местам разгрузки/погрузки и рекомендуемые пути передвижения детей по территории МБОУ Подгорновская СОШ № 17, филиал ООШ с. Малобелая

